

ВІДКРИТІ ДАНІ МІСТ УКРАЇНИ В УМОВАХ ВІЙНИ:

АКТУАЛЬНИЙ СТАН, ВИКЛИКИ, ПЕРСПЕКТИВИ



Трансперенсі Інтернешнл Україна – акредитований представник глобального руху Transparency International, що комплексно підходить до розробки та впровадження змін задля зниження рівня корупції. ТІ Україна започаткувала програму **«Transparent cities/Прозорі міста»** у 2017 році. Її мета – подолати корупцію на місцевому рівні та запровадити належні практики прозорості та підзвітності.

Програма щорічно формує Рейтинг прозорості 100 найбільших міст України. За п'ять років середній показник прозорості міст підвищився на 62,2%. У рамках програми також формується Рейтинг підзвітності 50 українських міст, який показує фактичний стан підзвітності органів місцевої влади. Середній показник підзвітності міст за підсумками 2021 року становить 16,5 бала. За результатами рейтингування експерти програми надають рекомендації та консультують міські ради щодо впровадження кращих практик прозорості та підзвітності місцевої влади. Дослідження прозорості та підзвітності є взаємодоповнюваними та демонструють комплексний рівень відкритості органів місцевого самоврядування.

У 2020 році створена онлайн-платформа «Transparent cities/Прозорі міста», головна ціль якої – сприяння ефективному діалогу між владою та громадою.

ti-ukraine.org
transparentcities.in.ua

Дослідження «Відкриті дані міст України в умовах війни: актуальний стан, виклики, перспективи»

Команда дослідження: Олена Огороднік, Богдан Балюк, Ірина Балаховцева

Літературна редакторка: Мар'яна Добоні

Дизайн: Олена Зенченко

© 2023 Transparent Cities Ukraine. All rights reserved
© 2023 Transparency International Ukraine. All rights reserved

Дослідження проведено в межах проекту «Transparent Cities: електронна платформа взаємодії громадян та місцевої влади для забезпечення підзвітності та належного врядування», який реалізується за фінансової підтримки представництва Європейського Союзу в Україні. Його зміст є виключною відповідальністю ГО «Трансперенсі Інтернешнл Україна» і не обов'язково відображає позицію Європейського Союзу.



ВІДКРИТІ ДАНІ МІСТ УКРАЇНИ В УМОВАХ ВІЙНИ:

АКТУАЛЬНИЙ СТАН, ВИКЛИКИ, ПЕРСПЕКТИВИ

Упродовж останніх років Україна закріплювала за собою статус країни, що формує тренди у сфері відкритих даних. Уряд ставив амбітну ціль – вивести країну в трійку світових лідерів. Однак після початку повномасштабної війни ситуація змінилася: доступ до публічної інформації обмежили, десятки локальних порталів – закрили. Яка ситуація з публікацією відкритих даних у містах сьогодні та чи загрожує сфері «відкат»? Програма «Transparent cities/Прозорі міста» презентує результати дослідження стану публікації відкритих даних у 18 містах.

Для чого ми досліджуємо?

В основі прозорості влади – відкриті дані. Доступ до інформації дає можливість шукати доказові рішення для розв'язання міських проблем. Завдяки даним місцева влада може аналізувати результати ухвалених політик, відстежувати їхній вплив у режимі реального часу та коригувати відповідно до актуальних потреб жителів. Натомість мешканцям дані допомагають контролювати роботу влади й сигналізувати про можливі корупційні ризики.

24 лютого 2022 року уряд призупинив доступ до Єдиного державного вебпорталу відкритих даних (data.gov.ua), де, зокрема, дані публікували міста. Доступ було відновлено лише в серпні, проте більшість даних на ньому оприлюднені ще до 24 лютого, значну частину наборів розпорядники не оприлюднили взагалі.

Також до сьогодні не погоджено зміни до постанови [Кабінету Міністрів України № 835](#), які б регламентували роботу місцевих розпорядників даних під час дії воєнного стану. Окремим розпорядникам надходили вимоги закрити дані від органів правопорядку. Через відсутність актуальної політики на місцях не завжди дотримуються вимог щодо оприлюднення, формату й порядку регулярного оновлення наборів даних.

За умови фактичної закритості даних журналісти-розслідувачі, громадські активісти та звичайні мешканці не можуть оперативної отримати, а отже, і застосувати необхідну їм інформацію. Поміж іншим, ускладнюється моніторинг використання коштів, направлених на підтримку громад під час дії воєнного стану. З'являється більше простору для корупції.

Загальні результати аналізу

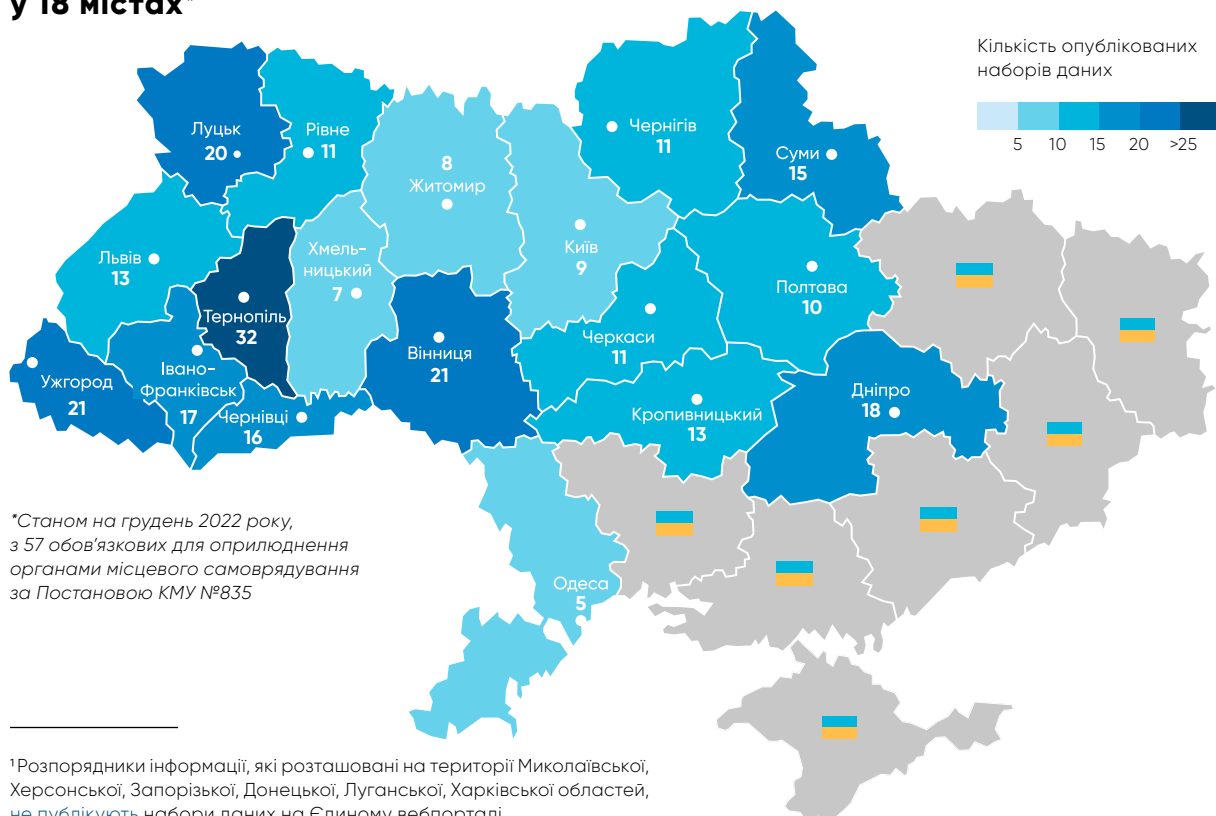
Аналітики програми «Transparent cities/Прозорі міста» (Transparency International Ukraine) дослідили стан оприлюднення даних згідно з [вимогами постанови Кабінету Міністрів України № 835](#). Аналіз охопив [18 обласних центрів](#)¹ станом на 1 грудня 2022 року. У дослідженні враховані лише **ті набори, які є обов'язковими** для розпорядників органів місцевого самоврядування. До уваги бралася фактична публікація наборів даних незалежно від сервісу оприлюднення (Єдиний державний вебпортал відкритих даних, місцеві портали відкритих даних, вебсайти міської ради, профільних установ і комунальних підприємств, геопортали тощо).

На момент проведення дослідження лише 4 з 18 міст розмістили понад 20 наборів даних з 57 обов'язкових. Лідирує Тернопіль: місто оприлюднило 32 з можливих 57 наборів, що становить 56,1 % виконання. Окрім того, у першій чверті Ужгород, Вінниця та Луцьк.

Середній показник стану публікації даних 18 містами становить 25,1 %. Разом міста повинні були опублікувати 1 026 обов'язкових наборів, фактично ж опубліковано 258 наборів.

Географічний фактор обмежено впливає на стан публікації даних. Так, віддалені від лінії зіткнення Київ, Житомир, Хмельницький мають невелику кількість оприлюднених наборів. Натомість Дніпро, яке зазнає систематичних ракетних та артилерійських обстрілів російських окупантів, відзначилося порівняно високим показником публікації даних (18 оприлюднених наборів).

Кількість опублікованих наборів даних у 18 містах*



Найчастіше міста публікують дані про депутатів місцевих рад, у тому числі контактну інформацію та графік прийому (15 міст); електронні петиції, у тому числі осіб, які їх підписали, і результати розгляду (12 міст); поіменні результати голосування депутатів на пленарних засіданнях органу місцевого самоврядування (12 міст). Перелічені набори не вимагають суттєвих ресурсів для збору та оновлення, тому порівняно прості в оприлюдненні.

Дані про розташування захисних споруд цивільного захисту оприлюднили 9 міських рад (Житомир, Івано-Франківськ, Одеса, Рівне, Суми, Ужгород, Хмельницький, Чернівці, Чернігів). **Попри нагальну потребу людей знати, де розташовані укриття, не всі міські ради зуміли централізовано зібрати та опублікувати таку інформацію.** Водночас таку інформацію замість міської ради могли публікувати інші органи державної влади – ОВА, регіональні управління ДСНС тощо.

Дані про надходження звернень на телефонні «гарячі лінії», в аварійно-диспетчерській службі, телефонні центри тощо опублікували 9 міських рад (часто це інформація з міських контакт-центрів, як-от у [Львові](#)). Дані про зелені насадження, що підлягають видаленню, відповідно до виданих актів обстеження зелених насаджень – 8 міських рад.

П'ять наборів не оприлюднила (або не оновила у 2022 році) жодна міська рада. Ідеться про:

- дані про розташування зарядних станцій для електричного транспорту;
- експлуатаційні характеристики будівель комунальних підприємств, установ (закладів) та організацій, у яких запроваджені системи енергетичного менеджменту;
- ярмарки (строк проведення, місце, кількість і вартість місць), організаторів ярмарків, договори, укладені з організаторами;
- накладені штрафи за порушення правил паркування транспортних засобів;
- видані дозволи на порушення об'єктів благоустрою.

На закриття може впливати аргументація розпорядників про потенційні ризики від оприлюднення інформації. Наприклад, місця розміщення спецтехніки можуть використовуватися ворогом для ракетних ударів, а відомості про ярмарки – вказувати на місця скупчення цивільних людей. Однак розпорядники даних не повинні бездумно обмежувати доступ до наборів, а проводити так званий «трискладовий тест» з метою визначення ризиків від оприлюднення.

Особливо важливо публікувати дані, які мають очевидну суспільну користь. Наприклад, публікація інформації про комунальне нерухоме майно, що перебуває на обліку міської ради, може допомогти бізнесу в ухваленні рішення про релокацію. Опублікований вичерпний список установ та послуг соціальної допомоги – оцінити можливості допомоги людям, які постраждали від російської агресії.

Органи місцевого самоврядування також повинні дбати про створення безперешкодного життєвого середовища. До початку повномасштабної війни в Україні налічувалося [близько 2,7 мільйона людей з інвалідністю](#). Через регулярний терор з боку Росії це число постійно зростає. Проте **лише Вінниця опублікувала дані про доступність будівель для осіб з інвалідністю та інших маломобільних груп**. Міські ради Полтави, Тернополя, Ужгорода оприлюднили дані частково (про доступність окремих комунальних підприємств чи муніципальних будівель). Луцьк, Одеса, Рівне, Хмельницький не оновлювали дані про доступність у 2022 році. Водночас така

інформація могла б бути корисною для осіб з тимчасовим порушенням здоров'я, вагітних жінок, людей похилого віку, осіб з дитячими візками. Окрім цього, аналіз даних допоміг би в процесі реконструкції та пристосуванні наявних споруд до стандартів доступності та інклюзії.

Вінниця – єдине місто, яке має оновлені дані про медичне обладнання комунальних закладів охорони здоров'я. Тернопільська міська рада опублікувала таку інформацію частково.

Повномасштабне вторгнення суттєво загострило житлові проблеми. За оцінками експертів KSE Institute, станом на грудень 2022 року збитки від руйнувань житлового фонду [оцінюються](#) у 54 млрд доларів. За понад десять місяців війни загалом пошкоджено або зруйновано понад 149 тисяч житлових будинків. **Публікація окремих наборів даних могла б полегшити вибір нового місця проживання для внутрішньо переміщених осіб.** Наприклад, дані квартирного обліку дозволяють відстежувати актуальний стан черги на покращення житлових умов. Однак лише чотири міські ради (Вінниця, Дніпро, Луцьк, Тернопіль) оновили їх у 2022 році.

Відкриті дані важливі для бізнесу в умовах воєнного стану. Вони можуть допомогти при ухваленні рішення про переміщення підприємства чи діяльності на іншу територію. Наприклад, аналіз даних про вільні земельні ділянки чи об'єкти для оренди може допомогти зрозуміти спроможність міста прийняти конкретний тип бізнесу.

Проте переліки об'єктів комунальної власності, що можуть бути передані в оренду, наявні лише в 4 міст з 18 (Суми, Вінниця, Тернопіль, Чернігів). Тільки Рівне, Ужгород й Чернівці оприлюднили переліки вільних земельних ділянок комунальної форми власності.²

Більш охоче розпорядники оприлюднюють набори даних з переліком фактично переданих в оренду чи інше право користування об'єктів комунальної власності (Луцьк, Суми, Тернопіль, Ужгород, Чернівці, Черкаси, Чернігів). Кропивницький, Суми, Черкаси, Чернігів, Чернівці публікують переліки орендарів, з якими укладено договори оренди землі комунальної власності. **Проте в багатьох досліджуваних містах заблоковано доступ до даних, що мають економічну цінність.**

Кількість міських рад, які оприлюднили конкретні набори даних, наведена в Додатку № 1.

²Дослідження не враховує інформацію, опубліковану на платформах електронних торгових систем, де проводяться аукціони.

Єдиний vs локальний портали

Публікація та оновлення даних на Єдиному державному вебпорталі відкритих даних і локальних порталах відрізняється. Поки data.gov.ua був закритий (з лютого по серпень 2022 року), окремі розпорядники оновлювали дані на власних сайтах – місцевих порталах відкритих даних. На час дослідження вони були доступні у восьми містах (Вінниця, Дніпро, Житомир, Кропивницький, Львів, Полтава, Тернопіль, Хмельницький). Крім цього, усі міста мають окремий розділ про відкриті дані на сайті міської ради. З іншого боку, він не завжди вчасно наповнюється, може не містити переліки наборів, якими володіє розпорядник, та інформацію, окрім посилань на місцевий чи національний портал відкритих даних.

Окремі набори мають варіативні підходи до оновлення. Наприклад, [дані про видані будівельні паспорти](#) можна оновлювати або не рідше ніж щомісяця, або протягом трьох днів з моменту внесення змін. Для багатьох наборів паспорти з інформацією про частоту оновлення на Єдиному вебпорталі не опубліковані. Тому міські ради можуть зазначати різну частоту оновлення для різних офіційних джерел публікації інформації. Це створює додаткову плутанину та навантаження для розпорядників у випадку, якщо вони не працюють за технологією харвестингу (автоматичного перенесення даних з одного порталу даних на інший).

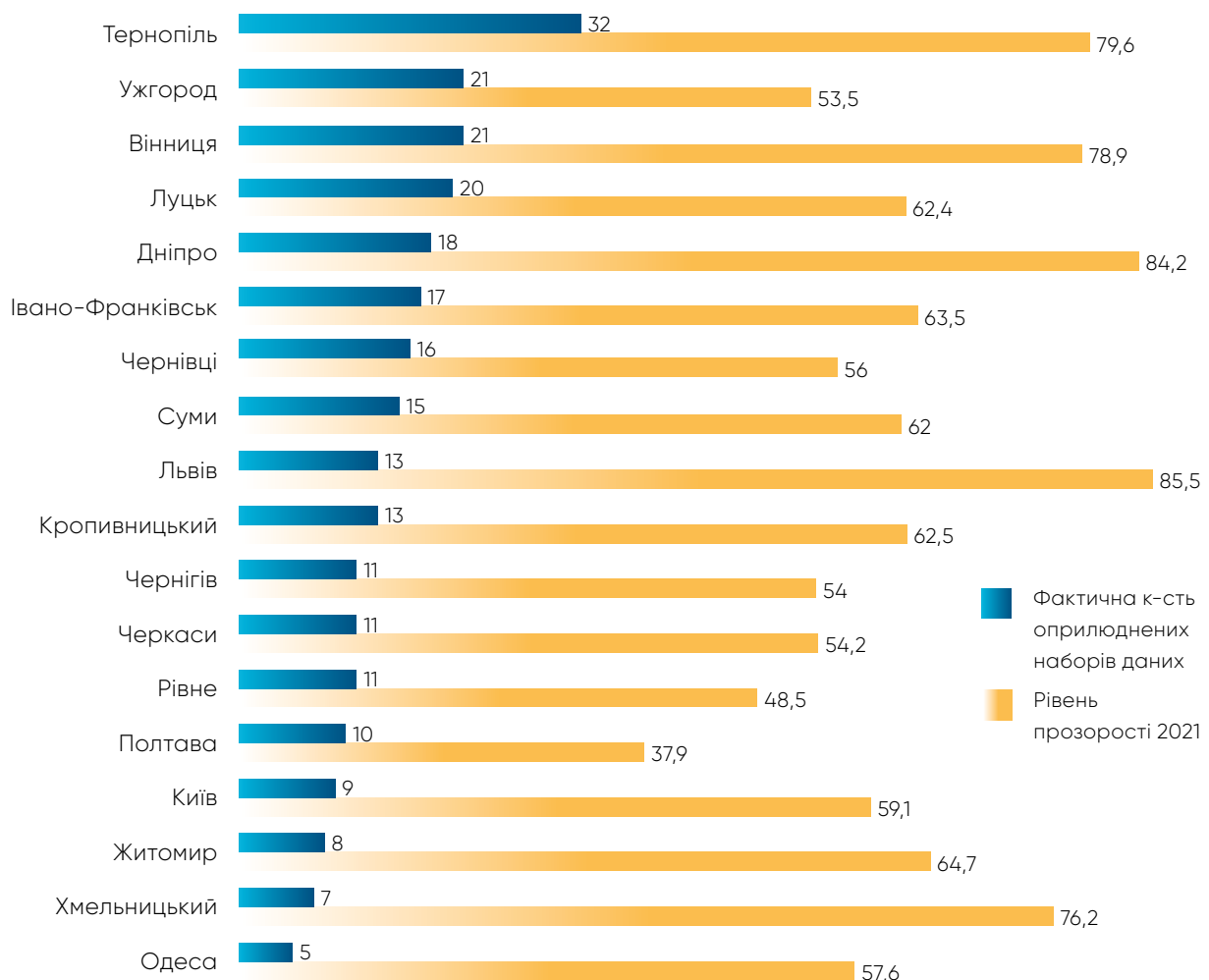
У 2022 році на Єдиному вебпорталі всі 18 міст [оновили](#) щонайменше один набір даних. Однак не завжди публікація наборів відбувається централізовано. Їх публікують як виконавчі комітети та департаменти міських рад, так і підпорядковані міській раді підприємства чи установи. Наприклад, [дані про медичне обладнання комунальних закладів охорони здоров'я](#) оприлюднювали самі комунальні заклади, а не профільний департамент міської ради. Користувачам доводиться працювати з наборами окремих структурних підрозділів органів місцевого самоврядування, кількість яких може сягати десятків. Такий підхід порушує гарантію максимального спрощення доступу до інформації, яку встановлює стаття 3 [Закону України](#) «Про доступ до публічної інформації».

Прозорість міст до та під час повномасштабної війни

За результатами [Рейтингування прозорості 100 міст](#), упродовж 2021 року міські ради найактивніше оприлюднювали дані у сферах освіти (67 %), доступу та участі (66 %), комунального майна (60 %), інформації про роботу органу місцевого самоврядування (59 %). Між цими показниками прозорості 18 досліджуваних міст і публікацією ними даних протягом дії воєнного стану також простежується зв'язок.

Коефіцієнт кореляції за Пірсоном між кількістю опублікованих наборів містом станом на грудень 2022 року та його показником у Рейтингу прозорості 2021 року становить 0,544704. Це свідчить про помірну позитивну кореляцію. **Міста, відносно прозорі у своїй роботі до впровадження воєнного стану, продовжили активніше публікувати дані у 2022 році.**

Загалом за п'ять років укладення [Рейтингу прозорості](#) програми «Transparent cities/Прозорі міста» середній показник 100 найбільших міст України зріс на 62,2%. Завдяки підвищенню показника прозорості на 1 бал міста могли в середньому [залучати інвестицій на 0,04 % більше](#). Це підтверджує важливість публікації даних для збільшення інвестиційної привабливості міста.



Закриті відкриті дані

Відповідно до ухваленої в березні 2022 року [постанови Кабінету Міністрів України № 263](#) на період дії воєнного стану міністерства, інші центральні та місцеві органи виконавчої влади, державні та комунальні підприємства, установи, організації, що належать до сфери їх управління, для забезпечення належного функціонування інформаційних, інформаційно-комунікаційних та електронних комунікаційних систем, публічних електронних реєстрів, володільцями (держателями) та/або адміністраторами яких вони є, та захисту інформації, що обробляється в них, а також захисту державних інформаційних ресурсів можуть зупиняти та обмежувати роботу таких ресурсів.

У липні 2022 року Міністерство цифрової трансформації України [ініціювало](#) публічне громадське обговорення проекту постанови, яка мала б встановити нові правила роботи з даними. Ухвалення змін до постанов Кабінету Міністрів України [№ 835](#) і [№ 867](#) дозволило б розпорядникам інформації на час дії воєнного та/або надзвичайного стану відступати від принципів відкритості даних. Також на обговорення було винесено перелік наборів даних, які не публікуються протягом дії воєнного стану. Місцевим розпорядникам було рекомендовано припинити публікувати вісім наборів:

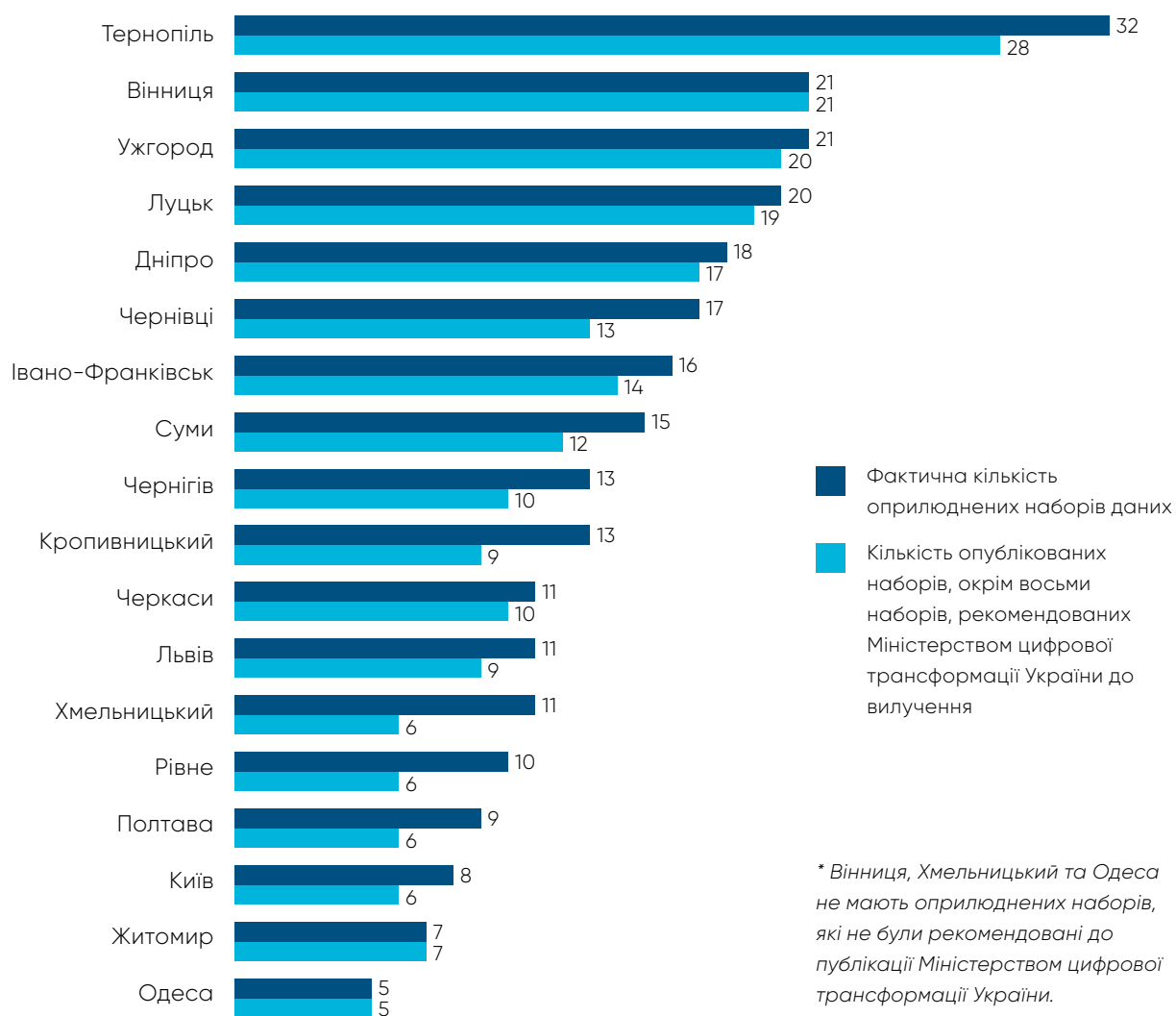
- дані про депутатів місцевих рад, у тому числі контактна інформація та графік прийому;
- адресний реєстр;
- дані про видані будівельні паспорти;
- дані про розміщення спецтехніки, що використовується для надання комунальних послуг, благоустрою, виконання будівельних та ремонтних робіт;
- дані містобудівного кадастру, у тому числі геопросторові дані;
- схеми планування території областей, схеми планування території районів, генеральні плани населених пунктів, плани зонування території, детальні плани території, містобудівна документація територіальних громад, їх проекти (відповідно до повноважень);
- реєстр містобудівних умов та обмежень;
- дані про місця розміщення камер відеоспостереження, що перебувають у комунальній власності.

Без цих восьми наборів із загального переліку обов'язкових для розпорядників органів місцевого самоврядування (57) усі міста разом повинні були б опублікувати 882 набори даних. Натомість 18 міст оприлюднили лише загалом 218 наборів (з-поміж обов'язкових для оприлюднення), що становить 24,7% виконання. Тобто середній % публікації даних місцевими розпорядниками залишається однаково незадовільним, незалежно від побажань профільного міністерства.

Самі розпорядники аргументують таку ситуацію низкою факторів³. По-перше, бачення міністерства того, які саме набори варто приховати, носять рекомендаційний, а не обов'язковий до виконання характер. Відсутність офіційних роз'яснень з боку уряду ускладнює роботу

³ Команда програми «Transparent cities/Прозорі міста» провела анонімне анкетне опитування місцевих розпорядників щодо стану публікації наборів даних, обсягу навантаження, а також викликів у роботі з відкритими даними в умовах дії воєнного стану. В опитуванні взяли участь 13 розпорядників з восьми міст.

розпорядників на місцевому рівні. Останні не готові брати відповідальність за публікацію наборів, які потенційно можуть вплинути на безпекову ситуацію. По-друге, у зв'язку з активною фазою війни відбулися масові переміщення людей як у межах держави, так і за кордон. Так, станом на жовтень 2022 року, в Україні було 6,5 млн внутрішньо переміщених осіб, за даними Міжнародної організації міграції, а протягом лютого – серпня 2022 року з країни виїхало 9,3 млн осіб (з них 7,4 млн осіб повернулося). Це вплинуло й на роботу органів місцевого самоврядування – на місцях не завжди вистачає кваліфікованих фахівців для обробки, публікації та оновлення даних. Змінилися й загальні пріоритети міст: ресурси переспрямували на підтримку обороноздатності, соціальне забезпечення, збереження інфраструктури тощо. Робота у сфері відкритих даних відійшла на другий план. Серед озвучених викликів також відсутність регулярного доступу до інтернет-зв'язку та електроенергії.



Міжнародна хартія відкритих даних

Вісім з 18 досліджуваних міст – Львів, Вінниця, Тернопіль, Дніпро, Чернівці, Хмельницький, Кропивницький, Івано-Франківськ – приєдналися до Міжнародної хартії відкритих даних. Документ містить основні принципи роботи з відкритими даними, серед яких відкритість за замовчуванням, оперативність і вичерпність, порівнюваність та інтегровуваність. Приєднавшись до хартії, міста зобов'язалися керуватися ними під час оприлюднення даних. Так, локальні плани дій з реалізації принципів хартії ухвалили [Львів](#), [Вінниця](#), [Тернопіль](#).

Міста, які приєдналися до Міжнародної хартії відкритих даних, мають вищі показники публікації наборів в умовах дії воєнного стану. Так, середня кількість наборів, опублікованих містами-підписантами, становить 17,1, тоді як у решти досліджуваних міст лише 12,1.



Рекомендації для органів місцевого самоврядування

На момент проведення дослідження лише 4 з 18 міст розмістили понад 20 наборів даних з 57 обов'язкових. Середній показник стану публікації даних 18 містами становить 25,1%. Публікація відкритих даних вимагає відповідальності та проактивності місцевих розпорядників. Тому для забезпечення ефективної роботи в цій сфері ми радимо:

- Дотримуватися актуальних вимог Закону України «Про публічну інформацію» та [постанови Кабінету Міністрів України № 835](#). Оприлюднювати все, якщо немає законних підстав для обмеження доступу. Оприлюднювати та оновлювати дані якісні, машиночитані, повні.
- Щоб визначити, чи обмежувати доступ до окремих даних, проводити трискладовий тест за [частиною 2 статті 6 Закону](#) України «Про публічну інформацію»:
 1. чи інформація стосується інтересів національної безпеки, територіальної цілісності або громадського порядку, чи можливі заворушення або злочини при наданні доступу до запитуваної інформації, чи в інтересах охорони здоров'я населення обмеження;
 2. чи може розголошення інформації завдати істотної шкоди цим інтересам;
 3. чи переважає шкода від оприлюднення такої інформації суспільний інтерес.
- Публікувати результати проведення трискладового тесту щодо всіх наборів відкритих даних, обов'язкових для публікації розпорядниками органів місцевого самоврядування. Враховувати, що обмеженню доступу підлягає інформація, а не документ. Тобто якщо документ містить інформацію з обмеженим доступом, надати для ознайомлення інформацію, доступ до якої не обмежений. Аргументувати та комунікувати рішення користувачам.
- Організувати публічні консультації з громадськістю для визначення пріоритетних для публікації й оновлення наборів даних. Такі набори можуть включати інформацію, що має найбільшу суспільну користь, а також ту, що позитивно впливає на стійкість міста. На час дії воєнного стану такими є насамперед набори, які стосуються безпекової інфраструктури міста, житла та будівництва, освіти та охорони здоров'я, транспорту.
- У випадку, якщо органи правопорядку вимагають видалити окремі набори даних, комунікувати це публічно, і звернутися до Міністерства цифрової трансформації України, Офісу Уповноваженого Верховної Ради України з прав людини з цього приводу.

Корисні матеріали для роботи з відкритими даними

- Роз'яснення Офісу Уповноваженого Верховної Ради України з прав людини [«Особливості реалізації права на доступ до публічної інформації в умовах воєнного стану»](#);
- Порадник [«Рекомендації Уповноваженого Верховної Ради України з прав людини з питань додержання права на доступ до інформації»](#);
- Навчальний онлайн-серіал [«Відкриті дані для державних службовців»](#);
- Поглиблений навчальний курс [«Доступ до публічної інформації для розпорядників»](#);
- Методичний посібник [«Аудит даних»](#).

Довідково

У дослідженні враховані лише набори, обов'язкові для оприлюднення розпорядниками органів місцевого самоврядування. Аналіз охоплює 18 обласних центрів, яким у серпні 2022 року Міністерство цифрової трансформації України повернуло доступ до Єдиного вебпорталу відкритих даних. Результати базуються на основі агрегованих даних. Перевірка валідності кожного можливого оприлюдненого набору – чи відповідає оприлюднена міськими радами інформація реальній ситуації – потребувала б детальнішого залучення.

У дослідженні враховане оновлення даних станом на грудень 2022 року. Щодо окремих наборів, які не оновлювалися, то інформація, оприлюднена на Порталі відкритих даних чи офіційних ресурсах міської ради у 2021 році, може бути актуальною дотепер, а отже, не потребує оновлення.

Кожен розпорядник при публікації даних керується так званим «трискладовим тестом», що фігурує в українському законодавстві та офіційних роз'ясненнях щодо принципів публікації даних в умовах воєнного стану. Розпорядники могли не опублікувати окремі набори даних відповідно до результатів «трискладового тесту». Це означає, що перевага від їх оприлюднення могла бути меншою за можливі ризики.

Ми зараховували опубліковані набори даних навіть тоді, якщо вони оприлюднювалися не в машиночитаному форматі. Це суттєво ускладнює можливості аналізу та агрегування даних, однак насамперед оцінювалася фактична наявність або відсутність оприлюдненого набору. Якщо набір був оприлюднений, але його не можна було відкрити, він містив пусті чи пошкоджені дані, то публікація набору не враховувалася.

Додаток

Набір	Кількість міських рад, які оприлюднили набір (має 18)
Дані про депутатів місцевих рад, у тому числі контактна інформація та графік прийому	15
Поіменні результати голосування депутатів на пленарних засіданнях органу місцевого самоврядування	12
Дані про електронні петиції, у тому числі осіб, які їх підписали, і результати розгляду	12
Дані про розташування захисних споруд цивільного захисту комунальної власності	9
Дані про надходження звернень на телефонні «гарячі лінії», в аварійно-диспетчерські служби, телефонні центри тощо	9
Дані про зелені насадження, що підлягають видаленню, відповідно до виданих актів обстеження зелених насаджень	8
Реєстр містобудівних умов та обмежень	7
Перелік цільових місцевих програм, змін до цільових місцевих програм і звітів про виконання цільових місцевих програм	7
Перелік об'єктів комунальної власності, що передані в оренду чи інше право користування (з даними про умови передачі об'єктів в оренду чи умови іншого користування) до закінчення строку, встановленого пунктом 6 розділу «Прикінцеві та перехідні положення» Закону України «Про оренду державного та комунального майна»	7
Перелік об'єктів комунальної власності	7
Інформація про рекламні засоби (дані про місце розміщення рекламного засобу, його вид і розміри, найменування розповсюджувача зовнішньої реклами, номер телефону розміщувача реклами, адреса електронної пошти, дата видачі дозволу та строк його дії, номер і дата укладення договору, якщо місце розміщення рекламного засобу належить до комунальної власності)	7
Дані про тарифи на комунальні послуги, затверджені органом місцевого самоврядування	7
Дані про надані адміністративні послуги	7
Дані про видані дозволи на порушення об'єктів благоустрою	7
Адресний реєстр	7
Території обслуговування загальноосвітніх навчальних закладів	6
Розклад руху міського електричного та автомобільного транспорту	6
Дані громадського бюджету, бюджету участі тощо, у тому числі про проекти, результати голосування, реалізацію підтриманих проектів	6
Відомості про транспортні засоби, які обслуговують пасажирські автобусні, тролейбусні та трамвайні маршрути перевезення (кількість транспортних засобів на кожному маршруті, марка, модель, державний номер, пасажиромісткість)	6

Титульні списки на проведення капітального та поточного ремонту, будівництва, реконструкції та благоустрою	5
Перелік орендарів, з якими укладено договори оренди землі комунальної власності	5
Дані про споживання комунальних послуг (електрична енергія, теплова енергія, природний газ, тверде паливо, рідке паливо холодна та гаряча вода із зазначенням частки відновлюваних джерел енергії) комунальними підприємствами, установами та організаціями	5
Дані про місце розміщення зупинок міського електричного та автомобільного транспорту	5
Планові та фактичні показники сплати за договорами оренди комунальної власності, розміщення тимчасових споруд, розміщення рекламних засобів	4
Перелік перевізників, що надають транспортні послуги з перевезення пасажирів міським електричним та автомобільним транспортом, у тому числі маршрути перевезень	4
Перелік об'єктів комунальної власності, які можуть бути передані в оренду (до дати, визначеної підпунктом 1 пункту 1 розділу «Прикінцеві та перехідні положення» Закону України «Про оренду державного та комунального майна»)	4
Перелік заяв щодо безоплатної приватизації земельних ділянок громадянами	4
Звіти про виконання фінансових планів комунальних підприємств	4
Дані про черги дітей у дошкільні навчальні заклади	4
Дані про розміщення тимчасових споруд для провадження підприємницької діяльності	4
Дані про розміщення громадських вбиралень комунальної власності	4
Дані про облік громадян, які потребують поліпшення житлових умов (квартирний облік)	4
Дані про об'єкти та засоби торгівлі (пересувної, сезонної тощо)	4
Дані про дитячі, спортивні та інші майданчики для дозвілля та відпочинку, що перебувають у комунальній власності	4
Дані про видані будівельні паспорти	4
Дані містобудівного кадастру, у тому числі геопросторові дані	4
Відомості про лікарські засоби / препарати, придбані за бюджетні кошти, відомості про розподілення таких ліків між закладами охорони здоров'я та їх залишки в кожному з них	4
Перелік інвестиційних договорів, додатків, додаткових угод та інших матеріалів до них, умов, у тому числі посилань на оприлюднені ресурси в Інтернеті	3
Перелік земельних ділянок комунальної власності, що пропонуються для передачі у власність громадян та юридичних осіб або для надання в користування	3
Дані про місця розташування комунальних контейнерів (за категоріями), контейнерних майданчиків, місць прийому небезпечних відходів, вторинної сировини	3
Дані про місця розташування зон для виходу домашніх тварин	3

Дані про розміщення спецтехніки, що використовується для надання комунальних послуг, благоустрою, виконання будівельних і ремонтних робіт	2
Дані про паркування, у тому числі розміщення майданчиків, їх операторів, обладнання та функціонування	2
Схеми планування території областей, схеми планування території районів, генеральні плани населених пунктів, плани зонування території, детальні плани території, містобудівна документація територіальних громад, їх проєкти (відповідно до повноважень)	1
Дані про ремонт автомобільних доріг місцевого значення	1
Дані про місця розміщення камер відеоспостереження, що перебувають у комунальній власності	1
Дані про місця розташування міського електричного та пасажирського автомобільного транспорту в режимі реального часу, у тому числі короткострокові зміни в русі транспорту та час прибуття транспорту на зупинки в режимі реального часу	1
Дані про місця розташування комунальних об'єктів управління відходами, їх площі та обсяги надходжень	1
Дані про медичне обладнання комунальних закладів охорони здоров'я	1
Дані про доступність будівель для осіб з інвалідністю та інших маломобільних груп населення	1
Дані про вилов, стерилізацію та ідентифікацію безпритульних тварин	1
Дані про видані дозволи на порушення об'єктів благоустрою	0
Дані про накладені штрафи за порушення правил паркування транспортних засобів	0
Дані про розміщення спецтехніки, що використовується для надання комунальних послуг, благоустрою, виконання будівельних та ремонтних робіт	0
Відомості про ярмарки (строк проведення, місце, кількість і вартість місць), організаторів ярмарків, договори, укладені з організаторами таких ярмарків	0
Дані про експлуатаційні характеристики будівель комунальних підприємств, установ (закладів) та організацій, у яких впроваджено системи енергетичного менеджменту	0
Дані про місця розташування зарядних станцій для електричного транспорту	0

Transparent cities/Прозорі міста

вул. Січових Стрільців, 37–41, 5 поверх

м. Київ, Україна, 04053

тел.: +38 044 360 52 42

transparentcities.in.ua